

Протокол №9  
конкурсной комиссии администрации Кадыйского муниципального района

от 24 мая 2023 года  
09 часов 00 минут

п.Кадый

Присутствовали: Н.Н.Куликова- председатель комиссии, члены комиссии: Т.В.Клопова, Ю.Г.Цветкова, Ю.В.Гафинец, секретарь комиссии. Н.С.Коротаева

Повестка: рассмотрение заявок на участие в аукционе по продаже арендной платы за использование объектов муниципального имущества коммунального назначения.

Слушали: Н.Н.Куликову

1. Во исполнение постановления администрации Кадыйского муниципального района от 06 апреля 2023 г. №128 «О проведении открытого аукциона по продаже арендной платы», администрация Кадыйского муниципального района объявила о проведении торгов в форме открытого аукциона по продаже арендной платы за использование объектов муниципальной собственности:

ЛОТ №1:

Наименование имущества	месторасположение имущества	Технические характеристики	Ежемесячный размер арендной платы, рублей
нежилое здание - артезианская скважина №5129	Костромская область, Кадыйский район, с.Завражье, ул.Комсомольская, примерно в 180 м по направлению на северо-восток от дома №29	общая площадь 3,9 кв.м., 1 этаж, год завершения строительства- 1992, кадастровый номер: 44:05:071704:46	298,67
Водопровод наружный с водопроводными колонками	Костромская область, Кадыйский район, с.Завражье	Протяженность 9000 п.м., Дата ввода в эксплуатацию 1980	3369,33
Нежилое здание- артезианская скважина №3369	Костромская область, Кадыйский район, с.Завражье, ул.Садовая, примерно в 20 м по направлению на северо-восток от дома №11	Общая площадь 3,5 кв.м. 1 этаж, год завершения строительства: 1992, кадастровый номер 44:05:070112:41	319,33
Водопровод наружный с водопроводными колонками	Костромская область, Кадыйский район, с.Борисоглебское	Протяженность 3000п.м., Дата ввода в эксплуатацию- 1983	1717,33
нежилое здание- артезианская скважина №5100	Костромская область, кадыйский район, с.Борисоглебское, примерно в 50 м по направлению на юго-восток от дома №1	общая площадь 7,8 кв.м., 1 этаж, год завершения строительства- 1991, кадастровый номер:44:05:071709:16	280,0
Водонапорная башня Рожновского	Костромская область, Кадыйский район, с.Завражье, ул.Юрьевецкая, стр.28	Объем 15 м3, год завершения строительства : 1991	280,0
Артезианская скважина №5365	Костромская область, Кадыйский район, д.Лубяны, на расстоянии примерно в 300 м по направлению на запад	Площадь 5,5 кв.м., кадастровый номер 44:05:060703:29, Дата ввода в эксплуатацию- 2000 г.	485,33
Артезианская скважина №3529	Костромская область, Кадыйский район, с.Чернышево, ул.Школьная, на расстоянии примерно в 50 м по направлению на запад от дома №2	Площадь 8,0 кв.м., кадастровый номер 44:05:050103:137, Дата ввода в эксплуатацию- 1979 г.	177,33
Артезианская скважина №4989	Костромская область, Кадыйский район, с.Чернышево, ул.Школьная, на расстоянии примерно в 150 м по	Площадь 5,5 кв.м., кадастровый номер 83,2544:05:050103:136,	280,0

		направлению на запад от дома №2	108,Дата ввода в эксплуатацию- 1991 г.	
	водопроводные сети	Костромская область, Кадыйский район, с.Чернышево	Протяженность 3100 п.м.	1362,67
	водопроводные сети протяженность 3000 п.м.	Костромская область, Кадыйский район, д.Лубяны	Протяженность 3000 п.м., дата ввода в эксплуатацию- 1987 г.	1773,33
	водонапорная башня	Костромская область, Кадыйский район, д.Лубяны, сооружение 49	Объем 15 м3, год завершения строительства 1987	280,0
	артезианская скважина №0120001	Костромская область, Кадыйский район, д.Екатеринкино, ул.Молодежная, на расстоянии примерно в 60 м по направлению на северо-запад от д.№1	общая площадь 5,7 кв.м., 1 этаж, кадастровый номер: 44:05:021702:52, дата ввода в эксплуатацию- 1990 г.	336,0
	артезианская скважина №4576	Костромская область, Кадыйский район, д.Иваньково, на расстоянии примерно в 100м по направлению на север от д.№3	общая площадь 9,6 кв.м., 1 этаж, кадастровый номер: 44:05:010403:27, дата ввода в эксплуатацию- 1987 г.	214,67
	артезианская скважина №2691	Костромская область, Кадыйский район, с.Низкусь, ул.Новая, на расстоянии примерно в 230 м по направлению на восток от д.№9	общая площадь 5,7 кв.м., 1 этаж, кадастровый номер: 44:05:101309:6, дата ввода в эксплуатацию- 1974 г.	112,0
	Водопроводные сети	Костромская область, Кадыйский район, д.Екатеринкино	протяженность 1500 п.м., дата ввода в эксплуатацию- 1987 г.	737,33
	Артезианская скважина	Костромская область, Кадыйский район, д.Селище, ул. Советская, д.37 а	Глубина 56,0 м. год завершения строительства 1991	261,33
	водопроводные сети протяженность: 870,0 п.м	Костромская область, Кадыйский район, д.Селище, ул.Советская, д. 37 а	Протяженность 870,0 п.м., дата ввода в эксплуатацию- 1991 г.	840,0
	Водопроводные сети	Костромская область, Кадыйский район, п.Текун	протяженность 1,560 км, 2009 год ввода, материал труб: полиэтилен, диаметр труб 63 мм	4526,67
	водопроводные сети	Костромская область, Кадыйский район, д.Паньково	протяженность 0,24 км, 2008 год ввода, материал труб: полиэтилен, диаметр труб 63 мм	700,0
	артезианская скважина	Костромская область, Кадыйский район, п.Текун, ул.Кадыйская, примерно в 80 м по направлению на юго-восток от дома №13	2006 год ввода, глубина скважины- 70м, марка насоса: ЭЦВ6-6,5-125	961,33
	артезианская скважина	Костромская область, Кадыйский район, д.Паньково, ул.Молодежная, стр.14 а	Глубина 67 м., год завершения строительства: 2006	961,33
	артскважина	Костромская область, Кадыйский район, п.Текун	Глубина 72 м, насос ЭЦВ6-6,5-8,5, год постройки- 1988	373,33
	Водонапорная башня	Костромская область, Кадыйский район, п.Дубки, ул.Школьная, стр.15 а	Объем 15 м3, год завершения строительства: 1987	280,0
	Водонапорная башня	Костромская область, Кадыйский район, п.Текун, ул.Кадыйская, стр.42 а	Объем 15 м3, год завершения строительства: 1987	280,0
	Водонапорные сети	Костромская область, Кадыйский район, п.Дубки	Протяженность 2000,0 п.м.	877,33

	Водонапорные сети	Костромская область, Кадыйский район, п.Текун	<i>Протяженность 4500 в.м.</i>	1988,0
	Артезианская скважина №5174	Костромская область, Кадыйский район, п.Дубки, ул.Школьная, стр.15 б	<i>Глубина 82,0 м, год завершения строительства: 1982</i>	252,0
	Пожарный гидрант ГП-Н-1250 мм	Костромская область, Кадыйский район с.Завражье, ул.Школьная, д.1		8,42
	Пожарный гидрант ГП-Н-1250 мм	Костромская область, Кадыйский район с.Завражье, ул.Школьная, д.3		8,42
	Пожарный гидрант ГП-Н-1250 мм	Костромская область, Кадыйский район, с.Завражье, ул.Юрвецкая		8,42
	Пожарный гидрант ГП-Н-1250 мм	Костромская область, Кадыйский район, д.Лубяны, возле дома №25		8,42
	Пожарный гидрант ГП-Н-1250 мм	Костромская область, Кадыйский район, д.Лубяны, возле дома №13		8,42
	Пожарный гидрант ГП-Н-1250 мм	Костромская область, Кадыйский район, д.Лубяны, возле дома №84		8,42
	Пожарный гидрант ГП-Н-1250 мм	Костромская область, Кадыйский район,п.Текун, ул.Кадыйская, д.12		8,42
	Пожарный гидрант ГП-Н-1250 мм	Костромская область, Кадыйский район, п.Текун, ул.Кадыйская, д.17		8,42
	Пожарный гидрант ГП-Н-1250 мм	Костромская область, Кадыйский район, п.Текун, ул.Кадыйская, д.24		8,42
	Пожарный гидрант ГП-Н-1250 мм	Костромская область, Кадыйский район, п.Текун, ул.Кадыйская, д.27		8,42
	Пожарный гидрант ГП-Н-1250 мм	Костромская область, Кадыйский район, п.Текун, ул.Кадыйская, д.38		8,42
	Пожарный гидрант ГП-Н-1250 мм	Костромская область, Кадыйский район, п.Текун, ул.Кадыйская, д.56		8,42
	Пожарный гидрант ГП-Н-1250 мм	Костромская область, Кадыйский район, п.Текун, ул.Молодежная, д.12		8,42
	Пожарный гидрант ГП-Н-1250 мм	Костромская область, Кадыйский район, п.Текун, ул.Молодежная, д.18		8,42
	Пожарный гидрант ГП-Н-1250 мм	Костромская область, Кадыйский район, п.Текун, ул.Молодежная, д.23		8,42
				24448,94

Информационное извещение о проведении данного аукциона было размещено на официальных сайтах администрации Кадыйского муниципального района и едином сайте торгов Российской Федерации [torgi.gov.ru](http://torgi.gov.ru).

Заявки с необходимыми документами принимались по адресу «Организатор торгов» Администрация Кадыйского муниципального района Костромская область, п.Кадый, ул.Центральная, д.3 каб.№1 с 8.00 до 17.00 по местному времени с 12 апреля 2023 года по 23 мая 2023 года.

За указанный в информационном извещении срок зарегистрированы следующие заявки:  
Заявка от 20.04.2023 г. №313 от ИП Рожков В.В., ИНН441200154038, ОГРНИП 319440100002347, зарегистрированный по адресу: Костромская область, п.Кадый, ул.Гагарина, д.45.

Решили:

1. Признать по ЛОТ №1:

2.	Наименование имущества	Месторасположение имущества	Технические характеристики	Ежемесячный размер арендной платы, рублей
	нежилое здание - артезианская скважина №5129	Костромская область, Кадыйский район, с.Завражье, ул.Комсомольская, примерно в 180 м по направлению на северо-восток от дома №29	общая площадь 3,9 кв.м., 1 этаж, год завершения строительства- 1992, кадастровый номер: 44:05:071704:46	298,67
	Водопровод наружный с водопроводными колонками	Костромская область, Кадыйский район, с.Завражье	Протяженность 9000 п.м., Дата ввода в эксплуатацию 1980	3369,33
	Нежилое здание- артезианская скважина №3369	Костромская область, Кадыйский район, с.Завражье, ул.Садовая, примерно в 20 м по направлению на северо-восток от дома №11	Общая площадь 3,5 кв.м. 1 этаж, год завершения строительства: 1992, кадастровый номер 44:05:070112:41	319,33
	водопровод наружный с водопроводными колонками	Костромская область, Кадыйский район, с.Борисоглебское	Протяженность 3000п.м., Дата ввода в эксплуатацию- 1983	1717,33
	нежилое здание- артезианская скважина №5100	Костромская область, кадыйский район, с.Борисоглебское, примерно в 50 м по направлению на юго-восток от дома №1	общая площадь 7,8 кв.м., 1 этаж, год завершения строительства- 1991, кадастровый номер:44:05:071709:16	280,0
	Водонапорная башня Рожновского	Костромская область, Кадыйский район, с.Завражье, ул.Юрьевецкая, стр.28	Объем 15 м3, год завершения строительства : 1991	280,0
	Артезианская скважина №5365	Костромская область. Кадыйский район, д.Лубяны, на расстоянии примерно в 300 м по направлению на запад	Площадь 5,5 кв.м., кадастровый номер 44:05:060703:29, Дата ввода в эксплуатацию- 2000 г.	485,33
	Артезианская скважина №3529	Костромская область, Кадыйский район, с.Чернышево, ул.Школьная, на расстоянии примерно в 50 м по направлению на запад от дома №2	Площадь 8,0 кв.м., кадастровый номер 44:05:050103:137, Дата ввода в эксплуатацию- 1979 г.	177,33
	Артезианская скважина №4989	Костромская область, Кадыйский район, с.Чернышево, ул.Школьная, на расстоянии примерно в 150 м по направлению на запад от дома №2	Площадь 5,5 кв.м., кадастровый номер 83.2544:05:050103:136, 108.Дата ввода в эксплуатацию- 1991 г.	280,0
	водопроводные сети	Костромская область, Кадыйский район, с.Чернышево	Протяженность 3100 п.м.	1362,67
	водопроводные сети протяженность 3000 п.м.	Костромская область, Кадыйский район, д.Лубяны	Протяженность 3000 п.м., дата ввода в эксплуатацию- 1987 г.	1773,33
	водонапорная башня	Костромская область, Кадыйский район, д.Лубяны, сооружение 49	Объем 15 м3, год завершения строительства 1987	280,0
	артезианская скважина №0120001	Костромская область, Кадыйский район, д.Екатеринкино, ул.Молодежная, на расстоянии примерно в 60 м по направлению на северо-запад от д.№1	общая площадь 5,7 кв.м., 1 этаж, кадастровый номер: 44:05:021702:52, дата ввода в эксплуатацию- 1990 г.	336,0
	артезианская скважина №4576	Костромская область, Кадыйский район, д.Иваньково, на расстоянии примерно в 100м по направлению на	общая площадь 9,6 кв.м., 1 этаж, кадастровый номер:	214,67

		север от д.№3	44:05:010403:27, дата ввода в эксплуатацию- 1987 г.	
	артезианская скважина №2691	Костромская область, Кадынский район, с.Низкусь, ул.Новая, на расстоянии примерно в 230 м по направлению на восток от д.№9	общая площадь 5,7 кв.м., 1 этаж, кадстровый номер: 44:05:101309:6, дата ввода в эксплуатацию- 1974 г.	112,0
	Водопроводные сети	Костромская область, Кадынский район, д.Екатеринкино	протяженность 1500 п.м., дата ввода в эксплуатацию- 1987 г.	737,33
	Артезианская скважина	Костромская область, Кадынский район, д.Селище, ул. Советская, д.37 а	Глубина 56,0 м. год завершения строительства 1991	261,33
	водопроводные сети протяженность: 870,0 п.м	Костромская область, Кадынский район, д.Селище, ул.Советская, д. 37 а	Протяженность 870,0 п.м., дата ввода в эксплуатацию- 1991 г.	840,0
	Водопроводные сети	Костромская область, Кадынский район, п.Текун	протяженность 1,560 км, 2009 год ввода, материал труб: полиэтилен, диаметр труб 63 мм	4526,67
	водопроводные сети	Костромская область, Кадынский район, д.Паньково	протяженность 0,24 км, 2008 год ввода, материал труб: полиэтилен, диаметр труб 63 мм	700,0
	артезианская скважина	Костромская область, Кадынский район, п.Текун, ул.Кадынская, примерно в 80 м по направлению на юго-восток от дома №13	2006 год ввода, глубина скважины- 70м, марка насоса: ЭЦВ6-6,5-125	961,33
	артезианская скважина	Костромская область, Кадынский район, д.Паньково, ул.Молодежная, стр.14 а	Глубина 67 м., год завершения строительства: 2006	961,33
	артскважина	Костромская область, Кадынский район, п.Текун	Глубина 72 м, насос ЭЦВ6-6,5-8,5, год постройки- 1988	373,33
	Водонапорная башня	Костромская область, Кадынский район, п.Дубки, ул.Школьная, стр.15 а	Объем 15 м3, год завершения строительства: 1987	280,0
	Водонапорная башня	Костромская область, Кадынский район, п.Текун, ул.Кадынская, стр.42 а	Объем 15 м3, год завершения строительства: 1987	280,0
	Водонапорные сети	Костромская область, Кадынский район, п.Дубки	Протяженность 2000,0 п.м.	877,33
	Водонапорные сети	Костромская область, Кадынский район, п.Текун	Протяженность 4500 п.м.	1988,0
	Артезианская скважина №5174	Костромская область, Кадынский район, п.Дубки, ул.Школьная, стр.15 б	Глубина 82,0 м, год завершения строительства: 1982	252,0
	Пожарный гидрант ГП-Н-1250 мм	Костромская область, Кадынский район с.Завражье, ул.Школьная, д.1		8,42
	Пожарный гидрант ГП-Н-1250 мм	Костромская область, Кадынский район с.Завражье, ул.Школьная, д.3		8,42
	Пожарный гидрант ГП-Н-1250 мм	Костромская область, Кадынский район, с.Завражье, ул.Юрьевская		8,42
	Пожарный гидрант ГП-Н-1250 мм	Костромская область, Кадынский район, д.Лубяны, возле дома №25		8,42
	Пожарный гидрант ГП-Н-1250 мм	Костромская область, Кадынский район, д.Лубяны, возле дома №13		8,42




Пожарный гидрант ГП-Н-1250 мм	Костромская область, Кадыйский район, д.Лубяны, возле дома №84	8,42
Пожарный гидрант ГП-Н-1250 мм	Костромская область, Кадыйский район, п.Текун, ул.Кадыйская, д.12	8,42
Пожарный гидрант ГП-Н-1250 мм	Костромская область, Кадыйский район, п.Текун, ул.Кадыйская, д.17	8,42
Пожарный гидрант ГП-Н-1250 мм	Костромская область, Кадыйский район, п.Текун, ул.Кадыйская, д.24	8,42
Пожарный гидрант ГП-Н-1250 мм	Костромская область, Кадыйский район, п.Текун, ул.Кадыйская, д.27	8,42
Пожарный гидрант ГП-Н-1250 мм	Костромская область, Кадыйский район, п.Текун, ул.Кадыйская, д.38	8,42
Пожарный гидрант ГП-Н-1250 мм	Костромская область, Кадыйский район, п.Текун, ул.Кадыйская, д.56	8,42
Пожарный гидрант ГП-Н-1250 мм	Костромская область, Кадыйский район, п.Текун, ул.Молодежная, д.12	8,42
Пожарный гидрант ГП-Н-1250 мм	Костромская область, Кадыйский район, п.Текун, ул.Молодежная, д.18	8,42
Пожарный гидрант ГП-Н-1250 мм	Костромская область, Кадыйский район, п.Текун, ул.Молодежная, д.23	8,42
		24448,94

ИП Рожков В.В. ИНН 441200154038 ОГРН 319440100002347 -участник аукциона №1.  
Более заявок не зарегистрировано.

2.Аукцион по продаже арендной платы за использование муниципального имущества признать несостоявшимся, т.к. подана одна заявка.

В соответствии с Разъяснениями ФАС России по применению п.15 ст.17.1 Федерального закона от 26.07.2006 г. №135-ФЗ «О защите конкуренции» заключить договор аренды на срок до 1 (одного) года, по первоначальной цене предложения, с единственным участником аукциона, подавшим заявку и документы, по заявленным лотам, в соответствии с указанными требованиями.

Председатель комиссии  
Члены комиссии

 -Н.Н.Куликова  
 Т.В.Клопова  
 Ю.Г.Цветкова  
Ю.В.Гафинец  
Н.С.Коротаева

Секретарь комиссии

С протоколом согласен, обязуюсь исполнить  
24.05.23 Рожков В.В. 